

**Publisko ūdeņu praktiskās aktivitātes.
Plānošanas dokumenti, kuri pamato
projektā īstenojamās aktivitātes**

Gunta Lukstiņa
LPS padomniece attīstības un plānošanas jautājumos

19.12.2017., Rīga

Publisko ūdeņu praktiskās aktivitātes



...

- Ūdensteču un ezeru apsaimniekošanas pasākumu veikšana, t.sk., ūdeņu krastu attīrīšana un sakopšana, ūdensaugu vai niedru pļaušana un biotopu apsaimniekošana, mākslīgo mitrāju veidošana u.c.
- Pasākumi jūras piekrastes adaptācijai klimata pārmaiņu ietekmēm, biotopu apsaimniekošanai, jūras krasta erozijas mazināšanai u.c.
- Jaunas infrastruktūras izveide, t.sk., atbilstoši universālā dizaina principiem, esošās infrastruktūras atjaunošana/uzturēšana publisko ūdeņu vides pieejamības nodrošināšanai, labiekārtošanai, drošības pasākumu nodrošināšanai un antropogēnās slodzes samazināšanai
- Pasākumi plūdu risku mazināšanai (t.sk., bet ne tikai ūdensaugu un niedru pļaušana, koku sagāzumu un bebru aizsprostu izvākšana)

Publisko ūdeņu praktiskās aktivitātes

Piemēri:



Pludmales infrastruktūras izveide, peldvietas labiekārtošana, labiekārtojuma pilnveidošana

Piekļuves iespēju pludmalei uzlabošana operatīvo dienestu vajadzībām, nobrauktuves glābšanas dienestam, pieejas pludmalei, t.sk. pieeja pludmalei/jūrai personām ar funkcionāliem traucējumiem

Informatīvas brīdinājuma zīmes par operatīvo dienestu ierobežotajām iespējām ierasties 25 minūšu laikā un vēlamo rīcību nelaiemes gadījumos, informatīvie stendi

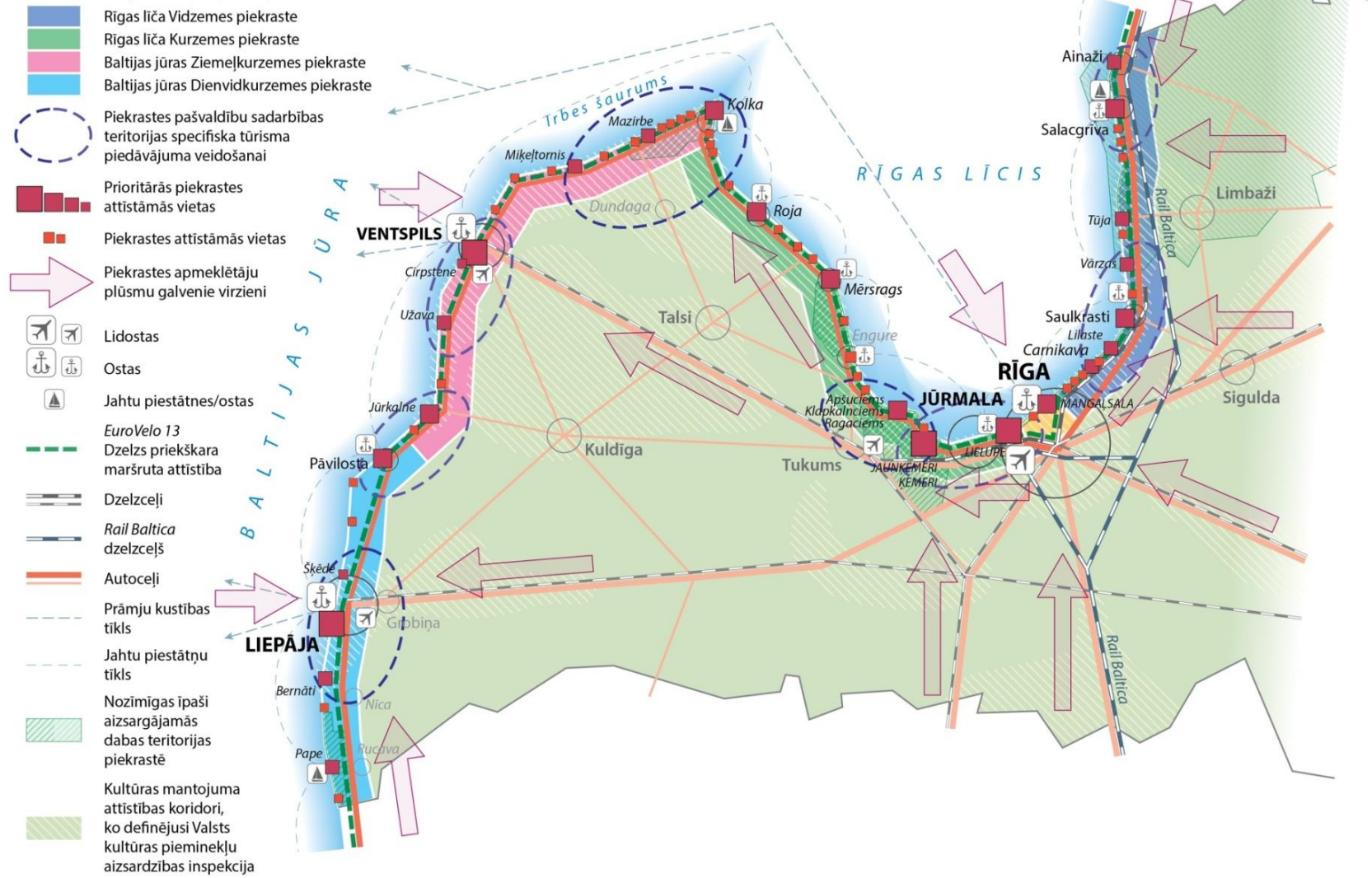
Laivu piestātnes, laipas, upes tīrīšana, ...




Jūras Piekrastē – atsauce uz Valsts ilgtermiņa tematiskā plānojuma Baltijas jūras piekrastes publiskās infrastruktūras attīstībai 1.pielikumu Attīstāmo vietu pārskats

Piekrastes publiskās infrastruktūras tematiskais plānojums - 60 attīstāmās vietas

Piekrastes pašvaldību sadarbības teritorijas tematiski saskaņota tūrisma piedāvājuma veidošanai



Vadlīnijas vietu attīstībai



Aktivitātes

- 1 Velocelīna izveide Selgas ielā
- 2 Velocelīna izveide Plūdoņa ielā
- 3 Rojas pludmales stāvlaukuma seguma iekļāšana
- 4 Teritorijas pie Rojas pludmales labiekārtojums
- 5 Rojas pludmales (uz Kaltenes pusi) labiekārtojums
- 6 Gājēju ceļiņa uz pludmali labiekārtošana
- 7 Rojas pludmales glābšanas dienesta ēkas izbūve
- 8 Peldošās piestātnes izveide Rojas ostā un jahtu apkalpošanas infrastruktūras uzlabošana
- 9 Nobrauktuves uz pludmali cilvēkiem ar īpašām vajadzībām izveide
- 10 Skatu torņa pie ambulances izbūve
- 11 Skatu torņa pie Rojas upes Upes ielā izbūve
- 12 Brīvdabas estrādes izbūve un teritorijas labiekārtošana
- 13 Rojas burāšanas skolas attīstība
- 14 Rojas Jūras zvejniecības muzeja stāvlaukuma labiekārtošana

..... EuroVelo 13

- Viesnīca, motelis, viesu nams
- Kempings, telšu vieta, atpūtas vieta
- Tūrisma informācijas centrs
- Autostāvvietā
- Jahtu osta
- Skatu vieta
- Putnu vērošanas vieta
- Oficiālā peldvieta
- Krasta kāpu aizsargjosla
- Stāvkrusts
- Valsts nozīmes ceļš
- Pašvaldības ceļš, iela
- A/S "Latvijas valsts meži" ceļš
- Ciema robeža
- Zemesgabala robeža
- Ostas teritorija*
- Piekļuves vietas jūrai**
- Pieejas vieta
- Esoša piekļuves vieta glābšanas dienestiem
- Valsts aizsargājami kultūras pieminekļi
- Arheoloģijas piemineklis, vietējas nozīmes

Publisko ūdeņu praktiskās aktivitātes – peldvietu attīstības iespēja

Ministru kabineta noteikumi Nr. 692 (no 2017. 28. 11.) Peldvietas izveidošanas, uzturēšanas un ūdens kvalitātes pārvaldības kārtība



Pašvaldības katru gadu izvērtē informāciju par to teritorijā esošajām peldvietām un līdz 31. decembrim iesniedz Veselības inspekcijā priekšlikumu, ja nepieciešama peldvietas iekļaušana šo noteikumu [1.](#) vai [2.](#) pielikumā minētajā sarakstā vai svītrotā no tā

Šobrīd 1. un 2.pielikumu sarakstos:

33 peldvietas piekrastē

23 peldvietas iekšzemē

Plānošanas dokumenti, kuri pamato projektā īstenojamās aktivitātes – piemēri, bet ne tikai



Vides politikas pamatnostādnes 2014.-2020.gadam
Piekastes telpiskās attīstības pamatnostādnes 2011. –
2017. gadam



Valsts ilgtermiņa tematiskais plānojums Baltijas jūras
piekrastes publiskās infrastruktūras attīstībai

Upju baseinu apgabalu apsaimniekošanas plāni 2014.-
2020.gadam



Upju baseinu apgabalu plūdu riska pārvaldības plāni
2014.-2020. gadam

Plānošanas dokumenti, kuri pamato projektā īstenojamās aktivitātes – piemēri, bet ne tikai



Īpaši aizsargājamo teritoriju dabas aizsardzības plāni
Aizsargājamo biotopu saglabāšanas vadlīnijas

Ezera apsaimniekošanas (ekspluatācijas) noteikumi

**Pašvaldību ilgtspējīgas attīstības stratēģijas un
programmas**

**Teritorijas plānojumi, t.sk., tematiskie plānojumi,
lokālplānojumi un detālplānojumi**

Cilvēku drošības un glābšanas plāns Baltijas jūras
piekrastei Kurzemes reģiona teritorijā

Publisko ūdeņu praktiskās aktivitātes

Piemēri:

Vides politikas pamatnostādnes 2014.-2020.gadam

A1.5. Atbalstīt videi draudzīgu rīcību ieviešanu visos līmeņos 2014.-2020.


11.6. Ūdens resursi un Baltijas jūra – Latvijas peldvietām piešķirto ekosertifikātu „Zilais karogs” skaits **10 > 12**

Turpmākās rīcības:

E2.8. Pretplūdu un krasta erozijas riska mazināšanas pasākumu ieviešana sabiedriski nozīmīgu infrastruktūras objektu aizsardzībai,

vienlaikus saglabājot dabisko ekosistēmu funkciju uzturēšanu un izmantojot ekosistēmu pakalpojumus mērķa sasniegšanai

F5.4. Veicināt oficiālo peldvietu ierīkošanu un nodrošināt sabiedrības informēšanu par peldvietu ūdeņu kvalitāti



Publisko ūdeņu praktiskās aktivitātes



Piemēri:

Upju baseinu apgabalu apsaimniekošanas plāni 2014.-2020.gadam

VENTAS UPJU BASEINU APGABALA APSAIMNIEKOŠANAS
PLĀNS 2016.-2021.GADAM

8.Pielikums

Virszemes noteces mākslīgo mitrāju veidošana

Ūdensaugu pļaušana valdošo vēju virzienā

Ūdensteču tīrīšana



Publisko ūdeņu praktiskās aktivitātes

Piemēri:



VENTAS UPJU BASEINU APGABALA PLŪDU RISKA PĀRVALDĪBAS PLĀNS 2016.-2021.GADAM

V PASĀKUMU PROGRAMMA PLŪDU RISKA
PĀRVALDĪBAS MĒRĶU SASNIEGŠANAI

33. Tabula

Samazināt jūras krastu erozijas un upju plūdu izraisīto apdraudējumu blīvi apdzīvotām vietām, mazinot risku iespējami lielākam iedzīvotāju skaitam un publiskās infrastruktūras objektiem

Nacionālās nozīmes plūdu riska teritorijas: **Ventspils, Pāvilosta, Liepāja, Mērsrags**





PALDIES !